

Республика Алтай
Майминский район
Совет депутатов
Манжерокского сельского поселения
Пятого созыва

Р Е Ш Е Н И Е

от «27» декабря 2023 г № 14-1

с. Манжерок

О внесении изменений в Правила
землепользования и застройки территории
Муниципального образования Манжерокское
сельское поселение Майминского района
Республики Алтай

В соответствии с Градостроительным кодексом Российской Федерации, Земельным кодексом Российской Федерации, Федеральным законом от 6 октября 2013 года №131-ФЗ «Об общих принципах организации местного самоуправления Российской Федерации», Уставом муниципального образования Манжерокское сельское поселение, на основании Генерального плана Манжерокского сельского поселения, утвержденного решением сельского Совета депутатов 09.10.2012 года № 5-1, ст. 7 Федерального закона от 14.03.2022 г. № 58-ФЗ «О внесении изменений в отдельные законодательные акты Российской Федерации», Постановлением Правительства Республики Алтай от 20.06.2022 г. № 210 «Об установлении Перечня случаев утверждения в 2022 г. проектов о внесении изменений в генеральные планы и правила землепользования и застройки, проектов планировки территории, проектов межевания территории, проектов, предусматривающих внесение изменений в проекты планировки территории, проекты межевания территории, без проведения общественных обсуждений или публичных слушаний», учитывая заключение публичных слушаний, Манжерокский сельский Совет депутатов

РЕШИЛ:

1. Внести изменения в Правила землепользования и застройки муниципального образования Манжерокское сельское поселение, утвержденные решением сельского Совета депутатов Манжерокского сельского поселения четвертого созыва от 16 ноября 2018 г № 12-9 следующего содержания:

-в части внесения изменений в территориальные зоны в отношении земельного участка с кадастровым номером 04:01:020211:717, расположенного по адресу: Российская Федерация, Республика Алтай, Майминский район, Манжерокское сельское поселение, с. Озерное, ул. Мира, 13 путем изменения территориальной зоны с зоны санаторно-курортного назначения (код зоны 6 01)

на зону застройки индивидуальными жилыми домами (код зоны 1 02) согласно приложению № 1.

2. Опубликовать настоящее Решение на официальном сайте Администрации муниципального образования «Манжерокское сельское поселение» Майминского района Республики Алтай <https://www.манжерокское.рф>, на информационных стендах Манжерокского сельского поселения.

3. Настоящее Решение вступает в силу после его официального опубликования.

Глава Манжерокского сельского
поселения



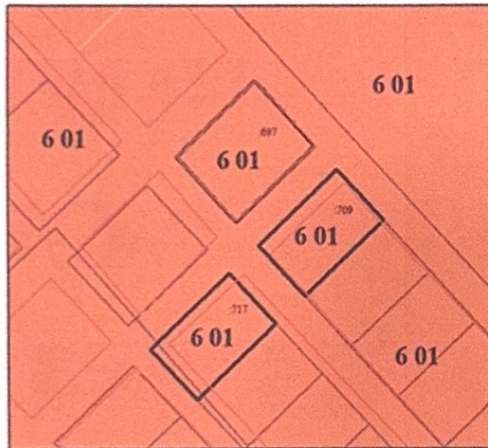
А.Ю. Майков

Приложение № 1
к решению сельского Совета депутатов
муниципального образования «Манжерокского
сельское поселение» Майминского района
Республики Алтай
от 27.12.2023 года № 14-1

Внесение изменений в правила землепользования и застройки МО «Манжерокское сельское поселение», утвержденные решением сельского Совета депутатов муниципального образования «Манжерокское сельское поселение» четвертого созыва Майминского района Республики Алтай № 12-9 от 16 ноября 2018 г. в части внесения изменений в территориальную зону в отношении земельного участка с кадастровым номером 04:01:020211:717, расположенного по адресу: Российская Федерация, Республика Алтай, Майминский район, Манжерокское сельское поселение, с. Озерное, ул. Мира, 13 путем изменения территориальной зоны с зоны санаторно-курортного назначения (код зоны 6 01) на зону застройки индивидуальными жилыми домами (код зоны 1 02).

ВЫПИСКА ИЗ ПРАВИЛ ЗЕМЕЛЬПОЛЬЗОВАНИЯ И ЗАСТРОЙКИ

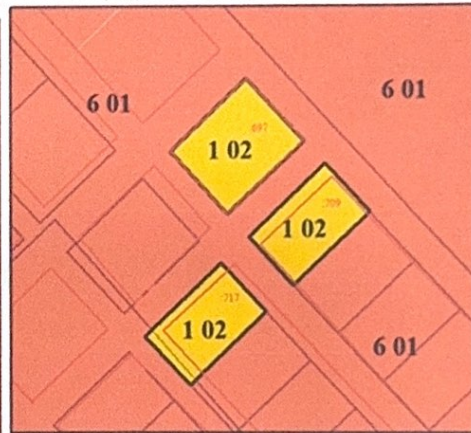
Адрес участка: Республика Алтай, Майминский район, Манжерокское сельское поселение, с. Озерное, ул. Мира, 13, ул. Мира, 16, проезд Приозерный, 24



Условные обозначения	Код	Наименование территориальных зон
	6 01	Зона санаторно-курортного назначения

ВЫПИСКА ИЗ ПРАВИЛ ЗЕМЕЛЬПОЛЬЗОВАНИЯ И ЗАСТРОЙКИ

Адрес участка: Республика Алтай, Майминский район, Манжерокское сельское поселение, с. Озерное, ул. Мира, 13, ул. Мира, 16, проезд Приозерный, 24



Условные обозначения	Код	Наименование территориальных зон
	1 02	Зона застройки индивидуальными жилыми домами
	6 01	Зона санаторно-курортного назначения

Республика Алтай
Майминский район
Совет депутатов
Манжерокского сельского поселения
Пятого созыва

Р Е Ш Е Н И Е

от «27» декабря 2023 г № 14-2

с. Манжерок

О внесении изменений в Правила
землепользования и застройки территории
Муниципального образования Манжерокское
сельское поселение Майминского района
Республики Алтай

В соответствии с Градостроительным кодексом Российской Федерации, Земельным кодексом Российской Федерации, Федеральным законом от 6 октября 2013 года №131-ФЗ «Об общих принципах организации местного самоуправления Российской Федерации», Уставом муниципального образования Манжерокское сельское поселение, на основании Генерального плана Манжерокского сельского поселения, утвержденного решением сельского Совета депутатов 09.10.2012 года № 5-1, ст. 7 Федерального закона от 14.03.2022 г. № 58-ФЗ «О внесении изменений в отдельные законодательные акты Российской Федерации», Постановлением Правительства Республики Алтай от 20.06.2022 г. № 210 «Об установлении Перечня случаев утверждения в 2022 г. проектов о внесении изменений в генеральные планы и правила землепользования и застройки, проектов планировки территории, проектов межевания территории, проектов, предусматривающих внесение изменений в проекты планировки территории, проекты межевания территории, без проведения общественных обсуждений или публичных слушаний», учитывая заключение публичных слушаний, Манжерокский сельский Совет депутатов

РЕШИЛ:

1. Внести изменения в Правила землепользования и застройки муниципального образования Манжерокское сельское поселение, утвержденные решением сельского Совета депутатов Манжерокского сельского поселения четвертого созыва от 16 ноября 2018 г № 12-9 следующего содержания:

-в части внесения изменений в территориальные зоны в отношении земельного участка с кадастровым номером 04:01:020211:709, расположенного по адресу: Российская Федерация, Республика Алтай, Майминский район, Манжерокское сельское поселение, с. Озерное, ул. Мира, 16 путем изменения территориальной зоны с зоны санаторно-курортного назначения (код зоны 6 01)

на зону застройки индивидуальными жилыми домами (код зоны 1 02) согласно приложению № 1.

2. Опубликовать настоящее Решение на официальном сайте Администрации муниципального образования «Манжерокское сельское поселение» Майминского района Республики Алтай <https://www.манжерокское.рф>, на информационных стендах Манжерокского сельского поселения.

3. Настоящее Решение вступает в силу после его официального опубликования.

Глава Манжерокского сельского
поселения



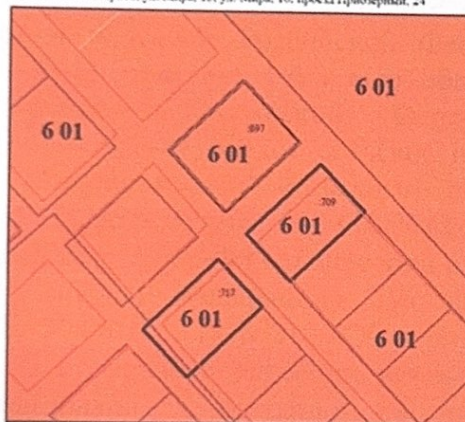
А.Ю. Майков

Приложение № 1
к решению сельского Совета депутатов
муниципального образования «Манжерокского
сельское поселение» Майминского района
Республики Алтай
от 27.12.2023 года № 14-2

Внесение изменений в правила землепользования и застройки МО «Манжерокское сельское поселение», утвержденные решением сельского Совета депутатов муниципального образования «Манжерокское сельское поселение» четвертого созыва Майминского района Республики Алтай № 12-9 от 16 ноября 2018 г. в части внесения изменений в территориальную зону в отношении земельного участка с кадастровым номером 04:01:020211:709, расположенного по адресу: Российская Федерация, Республика Алтай, Майминский район, Манжерокское сельское поселение, с. Озерное, ул. Мира, 16 путем изменения территориальной зоны с зоны санаторно-курортного назначения (код зоны 6 01) на зону застройки индивидуальными жилыми домами (код зоны 1 02).

ВЫПИСКА ИЗ ПРАВИЛ ЗЕМЛЕПОЛЬЗОВАНИЯ И ЗАСТРОЙКИ

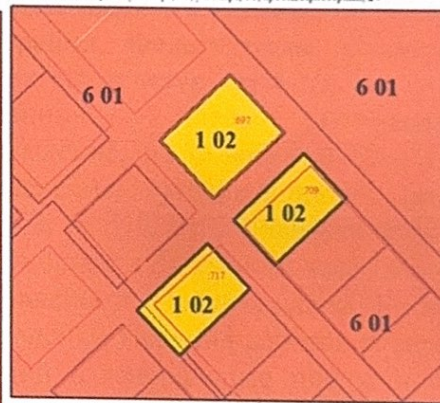
Адрес участка: Республика Алтай, Майминский район, Манжерокское сельское поселение, с. Озерное, ул. Мира, 13, ул. Мира, 16, проезд Приозерный, 24



Условные обозначения	Код	Наименование территориальных зон
	6 01	Зона санаторно-курортного назначения

ВЫПИСКА ИЗ ПРАВИЛ ЗЕМЛЕПОЛЬЗОВАНИЯ И ЗАСТРОЙКИ

Адрес участка: Республика Алтай, Майминский район, Манжерокское сельское поселение, с. Озерное, ул. Мира, 13, ул. Мира, 16, проезд Приозерный, 24



Условные обозначения	Код	Наименование территориальных зон
	1 02	Зона застройки индивидуальными жилыми домами
	6 01	Санаторно-курортная с ограничением хозяйственной деятельности
	6 01	Зона санаторно-курортного назначения

Республика Алтай
Майминский район
Совет депутатов
Манжерокского сельского поселения
Пятого созыва

Р Е Ш Е Н И Е

от «27» декабря 2023 г № 14-3

с. Манжерок

О внесении изменений в Правила
землепользования и застройки территории
Муниципального образования Манжерокское
сельское поселение Майминского района
Республики Алтай

В соответствии с Градостроительным кодексом Российской Федерации, Земельным кодексом Российской Федерации, Федеральным законом от 6 октября 2013 года №131-ФЗ «Об общих принципах организации местного самоуправления Российской Федерации», Уставом муниципального образования Манжерокское сельское поселение, на основании Генерального плана Манжерокского сельского поселения, утвержденного решением сельского Совета депутатов 09.10.2012 года № 5-1, ст. 7 Федерального закона от 14.03.2022 г. № 58-ФЗ «О внесении изменений в отдельные законодательные акты Российской Федерации», Постановлением Правительства Республики Алтай от 20.06.2022 г. № 210 «Об установлении Перечня случаев утверждения в 2022 г. проектов о внесении изменений в генеральные планы и правила землепользования и застройки, проектов планировки территории, проектов межевания территории, проектов, предусматривающих внесение изменений в проекты планировки территории, проекты межевания территории, без проведения общественных обсуждений или публичных слушаний», учитывая заключение публичных слушаний, Манжерокский сельский Совет депутатов **РЕШИЛ:**

1. Внести изменения в Правила землепользования и застройки муниципального образования Манжерокское сельское поселение, утвержденные решением сельского Совета депутатов Манжерокского сельского поселения четвертого созыва от 16 ноября 2018 г № 12-9 следующего содержания:

-в части внесения изменений в территориальные зоны в отношении земельного участка с кадастровым номером 04:01:020211:697, расположенного по адресу: Российская Федерация, Республика Алтай, Майминский район, Манжерокское сельское поселение, с. Озерное, проезд Приозерный, 24 путем изменения территориальной зоны с зоны санаторно-курортного назначения

(код зоны 6 01) на зону застройки индивидуальными жилыми домами (код зоны 1 02) согласно приложению № 1.

2. Опубликовать настоящее Решение на официальном сайте Администрации муниципального образования «Манжерокское сельское поселение» Майминского района Республики Алтай <https://www.манжерокское.рф>, на информационных стендах Манжерокского сельского поселения.

3. Настоящее Решение вступает в силу после его официального опубликования.

Глава Манжерокского сельского
поселения



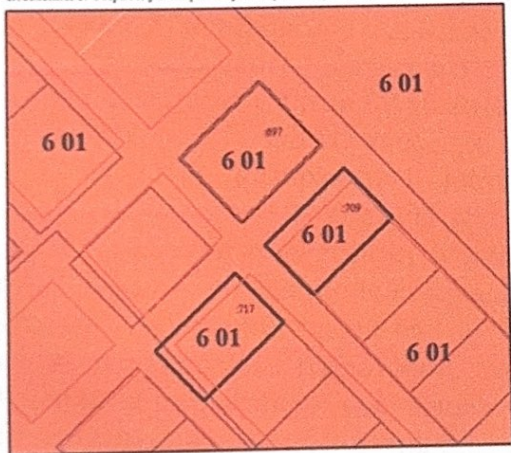
А.Ю. Майков

Приложение № 1
к решению сельского Совета депутатов
муниципального образования «Манжерокское
сельское поселение» Майминского района
Республики Алтай
от 27.12.2023 года № 14-3

Внесение изменений в правила землепользования и застройки МО «Манжерокское сельское поселение», утвержденные решением сельского Совета депутатов муниципального образования «Манжерокское сельское поселение» четвертого созыва Майминского района Республики Алтай № 12-9 от 16 ноября 2018 г. в части внесения изменений в территориальную зону в отношении земельного участка с кадастровым номером 04:01:020211:697, расположенного по адресу: Российская Федерация, Республика Алтай, Майминский район, Манжерокское сельское поселение, с. Озерное, проезд Приозерный, 24 путем изменения территориальной зоны с зоны санаторно-курортного назначения (код зоны 6 01) на зону застройки индивидуальными жилыми домами (код зоны 1 02).

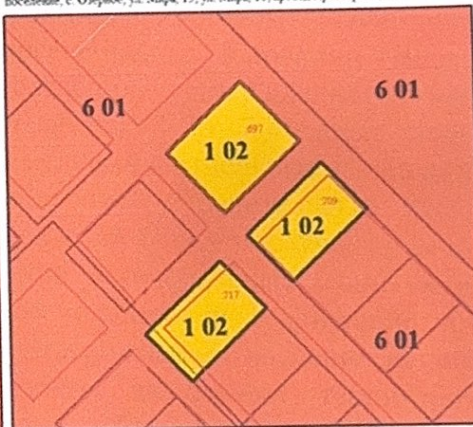
ВЫПИСКА ИЗ ПРАВИЛ ЗЕМЛЕПОЛЬЗОВАНИЯ И ЗАСТРОЙКИ

Адрес участка: Республика Алтай, Майминский район, Манжерокское сельское поселение, с. Озерное, ул. Мира, 13, ул. Мира, 16, проезд Приозерный, 24



ВЫПИСКА ИЗ ПРАВИЛ ЗЕМЛЕПОЛЬЗОВАНИЯ И ЗАСТРОЙКИ

Адрес участка: Республика Алтай, Майминский район, Манжерокское сельское поселение, с. Озерное, ул. Мира, 13, ул. Мира, 16, проезд Приозерный, 24



Условные обозначения	Код	Наименование территориальных зон
		Зона застройки индивидуальными жилыми домами
		Зона застройки индивидуальными жилыми домами
		Санаторно-курортная с ограничением хозяйственной деятельности
	6 01	Зона санаторно-курортного назначения

Условные обозначения	Код	Наименование территориальных зон
		Зона застройки индивидуальными жилыми домами
	1 02	Зона застройки индивидуальными жилыми домами
		Санаторно-курортная с ограничением хозяйственной деятельности
	6 01	Зона санаторно-курортного назначения

Республика Алтай
Майминский район
Совет депутатов
Манжерокского сельского поселения
Пятого созыва

Р Е Ш Е Н И Е

от «27» декабря 2023 г № 14-4

с. Манжерок

О внесении изменений в Правила
землепользования и застройки территории
Муниципального образования Манжерокское
сельское поселение Майминского района
Республики Алтай

В соответствии с Градостроительным кодексом Российской Федерации, Земельным кодексом Российской Федерации, Федеральным законом от 6 октября 2013 года №131-ФЗ «Об общих принципах организации местного самоуправления Российской Федерации», Уставом муниципального образования Манжерокское сельское поселение, на основании Генерального плана Манжерокского сельского поселения, утвержденного решением сельского Совета депутатов 09.10.2012 года № 5-1, ст. 7 Федерального закона от 14.03.2022 г. № 58-ФЗ «О внесении изменений в отдельные законодательные акты Российской Федерации», Постановлением Правительства Республики Алтай от 20.06.2022 г. № 210 «Об установлении Перечня случаев утверждения в 2022 г. проектов о внесении изменений в генеральные планы и правила землепользования и застройки, проектов планировки территории, проектов межевания территории, проектов, предусматривающих внесение изменений в проекты планировки территории, проекты межевания территории, без проведения общественных обсуждений или публичных слушаний», учитывая заключение публичных слушаний, Манжерокский сельский Совет депутатов

РЕШИЛ:

1. Внести изменения в Правила землепользования и застройки муниципального образования Манжерокское сельское поселение, утвержденные решением сельского Совета депутатов Манжерокского сельского поселения четвертого созыва от 16 ноября 2018 г № 12-9 следующего содержания:

-в части внесения изменений в территориальные зоны в отношении земельного участка с кадастровым номером 04:01:020211:747, расположенного по адресу: Российская Федерация, Республика Алтай, Майминский район, Манжерокское сельское поселение, с. Озерное, ул. Парковая, 15 путем изменения территориальной зоны с зоны санаторно-курортного назначения

(код зоны 6 01) на зону застройки индивидуальными жилыми домами (код зоны 1 02) согласно приложению № 1.

2. Опубликовать настоящее Решение на официальном сайте Администрации муниципального образования «Манжерокское сельское поселение» Майминского района Республики Алтай <https://www.манжерокское.рф>, на информационных стендах Манжерокского сельского поселения.

3. Настоящее Решение вступает в силу после его официального опубликования.

Глава Манжерокского сельского
поселения



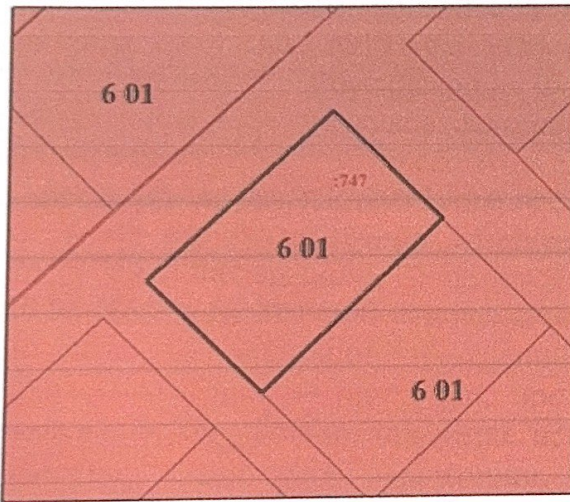
А.Ю. Майков

Приложение № 1
к решению сельского Совета депутатов
муниципального образования «Манжерокского
сельское поселение» Майминского района
Республики Алтай
от 27.12.2023 года № 14-4

Внесение изменений в правила землепользования и застройки МО «Манжерокское сельское поселение», утвержденные решением сельского Совета депутатов муниципального образования «Манжерокское сельское поселение» четвертого созыва Майминского района Республики Алтай № 12-9 от 16 ноября 2018 г. в части внесения изменений в территориальную зону в отношении земельного участка с кадастровым номером 04:01:020211:747, расположенного по адресу: Российская Федерация, Республика Алтай, Майминский район, Манжерокское сельское поселение, с. Озерное, ул. Парковая, 15 путем изменения территориальной зоны с зоны санаторно-курортного назначения (код зоны 6 01) на зону застройки индивидуальными жилыми домами (код зоны 1 02).

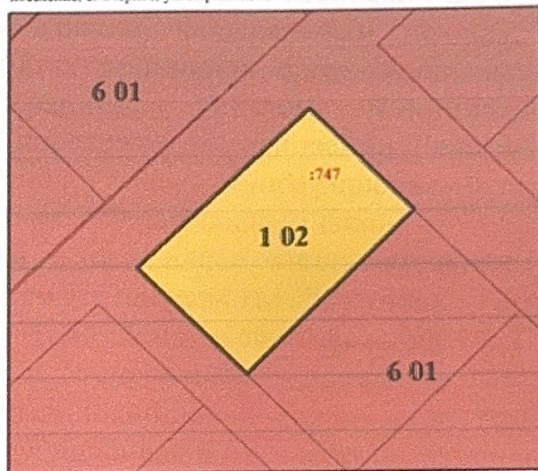
ВЫПИСКА ИЗ ПРАВИЛ ЗЕМЛЕПОЛЬЗОВАНИЯ И ЗАСТРОЙКИ

Адрес участка: Республика Алтай, Майминский район, Манжерокское сельское поселение, с. Озерное, ул. Парковая, 15



ВЫПИСКА ИЗ ПРАВИЛ ЗЕМЛЕПОЛЬЗОВАНИЯ И ЗАСТРОЙКИ

Адрес участка: Республика Алтай, Майминский район, Манжерокское сельское поселение, с. Озерное, ул. Парковая, 15



Условные обозначения	Код	Наименование территориальных зон
	6 01	Зона санаторно-курортного назначения

Условные обозначения	Код	Наименование территориальных зон
	1 02	Зона застройки индивидуальными жилыми домами
	6 01	Зона санаторно-курортного назначения

Республика Алтай
Майминский район
Совет депутатов
Манжерокского сельского поселения
Пятого созыва

Р Е Ш Е Н И Е

от «27» декабря 2023 г № 14-5

с. Манжерок

О внесении изменений в Правила
землепользования и застройки территории
Муниципального образования Манжерокское
сельское поселение Майминского района
Республики Алтай

В соответствии с Градостроительным кодексом Российской Федерации, Земельным кодексом Российской Федерации, Федеральным законом от 6 октября 2013 года №131-ФЗ «Об общих принципах организации местного самоуправления Российской Федерации», Уставом муниципального образования Манжерокское сельское поселение, на основании Генерального плана Манжерокского сельского поселения, утвержденного решением сельского Совета депутатов 09.10.2012 года № 5-1, ст. 7 Федерального закона от 14.03.2022 г. № 58-ФЗ «О внесении изменений в отдельные законодательные акты Российской Федерации», Постановлением Правительства Республики Алтай от 20.06.2022 г. № 210 «Об установлении Перечня случаев утверждения в 2022 г. проектов о внесении изменений в генеральные планы и правила землепользования и застройки, проектов планировки территории, проектов межевания территории, проектов, предусматривающих внесение изменений в проекты планировки территории, проекты межевания территории, без проведения общественных обсуждений или публичных слушаний», учитывая заключение публичных слушаний, Манжерокский сельский Совет депутатов

РЕШИЛ:

1. Внести изменения в Правила землепользования и застройки муниципального образования Манжерокское сельское поселение, утвержденные решением сельского Совета депутатов Манжерокского сельского поселения четвертого созыва от 16 ноября 2018 г № 12-9 следующего содержания:

-в части внесения изменений в территориальные зоны в отношении земельного участка с кадастровым номером 04:01:020211:229, расположенного по адресу: Республика Алтай, Майминский район, Манжерокское сельское поселение, с. Озерное (Бессонова Н.Г.) путем изменения территориальной зоны с зоны улично-дорожной сети (код зоны 5 01), зоны санаторно-курортного назначения (код зоны 6 01), зоны зеленых насаждений (код зоны 6 02) на зону санаторно-курортного назначения (код зоны 6 01) согласно приложению № 1.

2. Опубликовать настоящее Решение на официальном сайте Администрации муниципального образования «Манжерокское сельское поселение» Майминского района Республики Алтай в информационно-телекоммуникационной сети Интернет, и в газете «Сельчанка в Майминском районе».

3. Настоящее Решение вступает в силу с момента его официального опубликования.

Глава Манжерокского сельского поселения

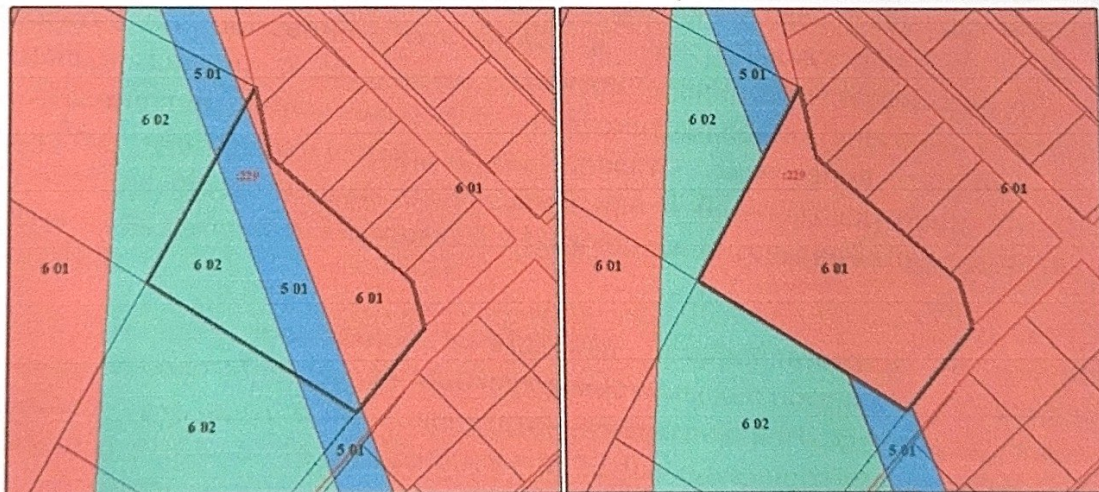


А.Ю. Майков

Приложение № 1
к решению сельского Совета депутатов
муниципального образования
«Манжерокское сельское поселение»
Майминского района Республики Алтай
от 27.12.2023 года № 14-5

Внесение изменений в правила землепользования и застройки МО «Манжерокское сельское поселение», утвержденные решением сельского Совета депутатов муниципального образования «Манжерокское сельское поселение» четвертого созыва Майминского района Республики Алтай № 12-9 от 16 ноября 2018 г. в части внесения изменений в территориальную зону в отношении земельного участка с кадастровым номером 04:01:020211:229, расположенного по адресу: Республика Алтай, Майминский район, Манжерокское сельское поселение, с. Озерное (Бессонова Н.Г.) путем изменения территориальной зоны с зоны улично-дорожной сети (код зоны 5 01), зоны санаторно-курортного назначения (код зоны 6 01), зоны зеленых насаждений (код зоны 6 02) на зону санаторно-курортного назначения (код зоны 6 01).

Адрес участка: Республика Алтай, Майминский район, Манжерокское сельское поселение, с. Озерное



Условные обозначения	Код	Наименование территориальных зон	Условные обозначения	Код	Наименование территориальных зон
Зона транспортной инфраструктуры			Зона транспортной инфраструктуры		
5 01	5 01	Зона улично-дорожной сети	5 01	5 01	Зона улично-дорожной сети
Санаторно-курортная с ограничением хозяйственной деятельности			Санаторно-курортная с ограничением хозяйственной деятельности		
6 01	6 01	Зона санаторно-курортного назначения	6 01	6 01	Зона санаторно-курортного назначения
Зона рекреационного назначения			Зона рекреационного назначения		
6 02	6 02	Зона зеленых насаждений	6 02	6 02	Зона зеленых насаждений

Республика Алтай
Майминский район
Совет депутатов
Манжерокского сельского поселения
Пятого созыва

Р Е Ш Е Н И Е

от «27» декабря 2023 г № 14-6

с. Манжерок

О внесении изменений в Правила
землепользования и застройки территории
Муниципального образования Манжерокское
сельское поселение Майминского района
Республики Алтай

В соответствии с Градостроительным кодексом Российской Федерации, Земельным кодексом Российской Федерации, Федеральным законом от 6 октября 2013 года №131-ФЗ «Об общих принципах организации местного самоуправления Российской Федерации», Уставом муниципального образования Манжерокское сельское поселение, на основании Генерального плана Манжерокского сельского поселения, утвержденного решением сельского Совета депутатов 09.10.2012 года № 5-1, ст. 7 Федерального закона от 14.03.2022 г. № 58-ФЗ «О внесении изменений в отдельные законодательные акты Российской Федерации», Постановлением Правительства Республики Алтай от 20.06.2022 г. № 210 «Об установлении Перечня случаев утверждения в 2022 г. проектов о внесении изменений в генеральные планы и правила землепользования и застройки, проектов планировки территории, проектов межевания территории, проектов, предусматривающих внесение изменений в проекты планировки территории, проекты межевания территории, без проведения общественных обсуждений или публичных слушаний», учитывая заключение публичных слушаний, Манжерокский сельский Совет депутатов

РЕШИЛ:

1. Внести изменения в Правила землепользования и застройки муниципального образования Манжерокское сельское поселение, утвержденные решением сельского Совета депутатов Манжерокского сельского поселения четвертого созыва от 16 ноября 2018 г № 12-9 следующего содержания:

-в части внесения изменений в территориальные зоны в отношении земельного участка с кадастровым номером 04:01:020211:362, расположенного по адресу: Республика Алтай, Майминский район, Манжерокское сельское поселение, с. Озерное (Бессонова Н.Г.) путем изменения территориальной зоны с зоны улично-дорожной сети (код зоны 5 01), зоны санаторно-курортного назначения (код зоны 6 01), зоны зеленых насаждений (код зоны 6 02) на зону санаторно-курортного назначения (код зоны 6 01) согласно приложению № 1.

2. Опубликовать настоящее Решение на официальном сайте Администрации муниципального образования «Манжерокское сельское поселение» Майминского района Республики Алтай в информационно-телекоммуникационной сети Интернет, и в газете «Сельчанка в Майминском районе».

3. Настоящее Решение вступает в силу с момента его официального опубликования.

Глава Манжерокского сельского поселения

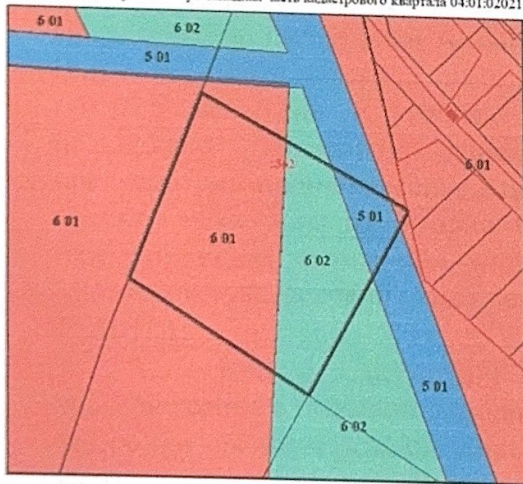


А.Ю. Майков

Приложение № 1
 к решению сельского Совета депутатов
 муниципального образования
 «Манжерокское сельское поселение»
 Майминского района Республики Алтай
 от 27.12.2023 года № 14-6

Внесение изменений в правила землепользования и застройки МО «Манжерокское сельское поселение», утвержденные решением сельского Совета депутатов муниципального образования «Манжерокское сельское поселение» четвертого созыва Майминского района Республики Алтай № 12-9 от 16 ноября 2018 г. в части внесения изменений в территориальную зону в отношении земельного участка с кадастровым номером 04:01:020211:362, расположенного по адресу: Республика Алтай, Майминский район, Манжерокское сельское поселение, с. Озерное (Бессонова Н.Г.) путем изменения территориальной зоны с зоны санаторно-курортного назначения (код зоны 6 01), зоны зеленых насаждений (код зоны 6 02) на зону санаторно-курортного назначения (код зоны 6 01).

Адрес участка: Республика Алтай, Майминский район, Манжерокское сельское поселение, с. Озерное, северо-западная часть кадастрового квартала 04:01:020211



Адрес участка: Республика Алтай, Майминский район, Манжерокское сельское поселение, с. Озерное, северо-западная часть кадастрового квартала 04:01:020211



Условные обозначения	Код	Наименование территориальных зон
		Зона транспортной инфраструктуры
	5 01	Зона улично-дорожной сети
	6 01	Зона санаторно-курортная с ограничением хозяйственной деятельности
	6 01	Зона санаторно-курортного назначения
		Зона рекреационного назначения
	6 02	Зона зеленых насаждений

Условные обозначения	Код	Наименование территориальных зон
		Зона транспортной инфраструктуры
	5 01	Зона улично-дорожной сети
	6 01	Зона санаторно-курортная с ограничением хозяйственной деятельности
	6 01	Зона санаторно-курортного назначения
		Зона рекреационного назначения
	6 02	Зона зеленых насаждений

Республика Алтай
Майминский район
Совет депутатов
Манжерокского сельского поселения
Пятого созыва

РЕШЕНИЕ

от «27» декабря 2023 г № 14-7

с. Манжерок

О внесении изменений в Правила
землепользования и застройки территории
Муниципального образования Манжерокское
сельское поселение Майминского района
Республики Алтай

В соответствии с Градостроительным кодексом Российской Федерации, Земельным кодексом Российской Федерации, Федеральным законом от 6 октября 2013 года №131-ФЗ «Об общих принципах организации местного самоуправления Российской Федерации», Уставом муниципального образования Манжерокское сельское поселение, на основании Генерального плана Манжерокского сельского поселения, утвержденного решением сельского Совета депутатов 09.10.2012 года № 5-1, ст. 7 Федерального закона от 14.03.2022 г. № 58-ФЗ «О внесении изменений в отдельные законодательные акты Российской Федерации», Постановлением Правительства Республики Алтай от 20.06.2022 г. № 210 «Об установлении Перечня случаев утверждения в 2022 г. проектов о внесении изменений в генеральные планы и правила землепользования и застройки, проектов планировки территории, проектов межевания территории, проектов, предусматривающих внесение изменений в проекты планировки территории, проекты межевания территории, без проведения общественных обсуждений или публичных слушаний», учитывая заключение публичных слушаний, Манжерокский сельский Совет депутатов

РЕШИЛ:

1. Внести изменения в Правила землепользования и застройки в части внесения изменений в градостроительный регламент в отношении зоны застройки среднеэтажными жилыми домами (код зоны 1 01), в текстовую часть статьи 30 «Градостроительные регламенты на территориях зон застройки среднеэтажными жилыми домами» в «Основные виды разрешенного использования земельных участков и объектов капитального строительства» градостроительного регламента в отношении зоны застройки среднеэтажными жилыми домами (код зон 1 01) дополнить следующей информацией:

- Обеспечение внутреннего правопорядка (код 8.3)*.

Дополнить в текстовую часть статьи 30 «Градостроительные регламенты на территориях зон застройки среднеэтажными жилыми домами» в «Параметры застройки» градостроительного регламента в отношении зоны застройки среднеэтажными жилыми домами (код зон 1 01) следующую информацию:

- на земельные участки с видом разрешенного использования обеспечение внутреннего правопорядка (код 8.3)* минимальная (максимальная) площадь земельного участка составляет 1 га — 1,2 га.

2. Опубликовать настоящее Решение на официальном сайте Администрации муниципального образования «Манжерокское сельское поселение» Майминского района Республики Алтай в информационно-телекоммуникационной сети Интернет, и в газете «Сельчанка в Майминском районе».

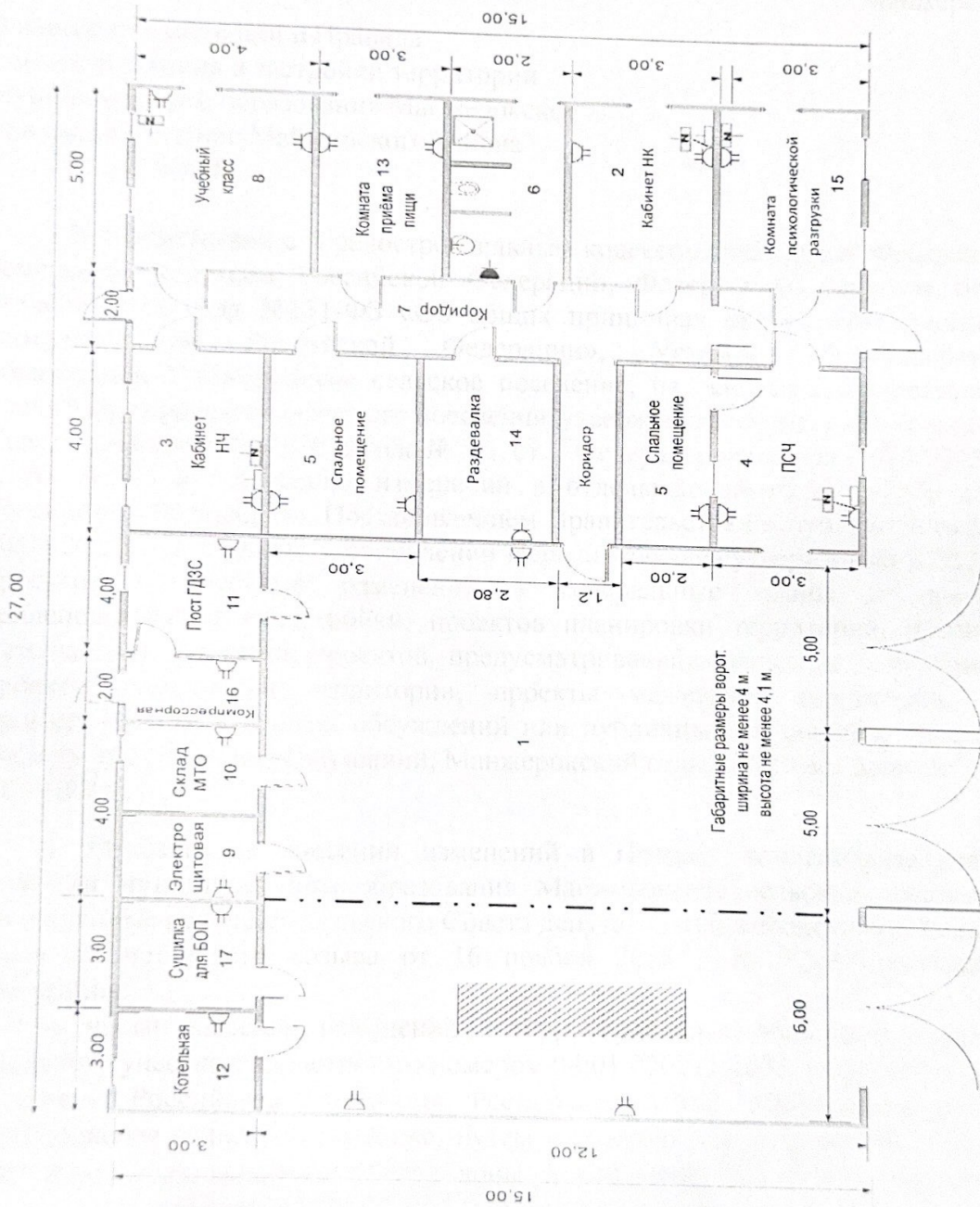
3. Настоящее Решение вступает в силу с момента его официального опубликования.

Глава Манжерокского сельского поселения



А.Ю. Майков

План расположения помещений



Условные обозначения

- розетка открытого типа с заземлением 220В
- двоярная розетка открытого типа с заземлением 220В
- влагозащитная розетка открытого типа с заземлением 220В
- телефонная розетка
- розетка для подключения к локальной сети/сети интернет

Республика Алтай
Майминский район
Совет депутатов
Манжерокского сельского поселения
Пятого созыва

РЕШЕНИЕ

от «27» декабря 2023 г № 14-8

с. Манжерок

О внесении изменений в Правила
землепользования и застройки территории
Муниципального образования Манжерокское
сельское поселение Майминского района
Республики Алтай

В соответствии с Градостроительным кодексом Российской Федерации, Земельным кодексом Российской Федерации, Федеральным законом от 6 октября 2013 года №131-ФЗ «Об общих принципах организации местного самоуправления Российской Федерации», Уставом муниципального образования Манжерокское сельское поселение, на основании Генерального плана Манжерокского сельского поселения, утвержденного решением сельского Совета депутатов 09.10.2012 года № 5-1, ст. 7 Федерального закона от 14.03.2022 г. № 58-ФЗ «О внесении изменений в отдельные законодательные акты Российской Федерации», Постановлением Правительства Республики Алтай от 20.06.2022 г. № 210 «Об установлении Перечня случаев утверждения в 2022 г. проектов о внесении изменений в генеральные планы и правила землепользования и застройки, проектов планировки территории, проектов межевания территории, проектов, предусматривающих внесение изменений в проекты планировки территории, проекты межевания территории, без проведения общественных обсуждений или публичных слушаний», учитывая заключение публичных слушаний, Манжерокский сельский Совет депутатов

РЕШИЛ:

1. Отказать во внесении изменений в Правила землепользования и застройки муниципального образования Манжерокское сельское поселение, утвержденные решением сельского Совета депутатов Манжерокского сельского поселения четвертого созыва от 16 ноября 2018 г № 12-9 следующего содержания:

-в части внесения изменений в территориальные зоны в отношении земельного участка с кадастровым номером 04:01:020211:1071, расположенного по адресу: Российская Федерация, Республика Алтай, Майминский район, Манжерокское сельское поселение, путем изменения территориальной зоны с зоны улично-дорожной сети (код зоны 5 01), зоны санаторно-курортного

назначения (код зоны 6 01), зоны земельных насаждений (код зоны 6 02) на зону общественно-делового назначения (код зоны 2 01) согласно приложению № 1.

2. Опубликовать настоящее Решение на официальном сайте Администрации муниципального образования «Манжерокское сельское поселение» Майминского района Республики Алтай в информационно-телекоммуникационной сети Интернет, и в газете «Сельчанка в Майминском районе».

3. Настоящее Решение вступает в силу с момента его официального опубликования.

Глава Манжерокского сельского поселения



А.Ю. Майков

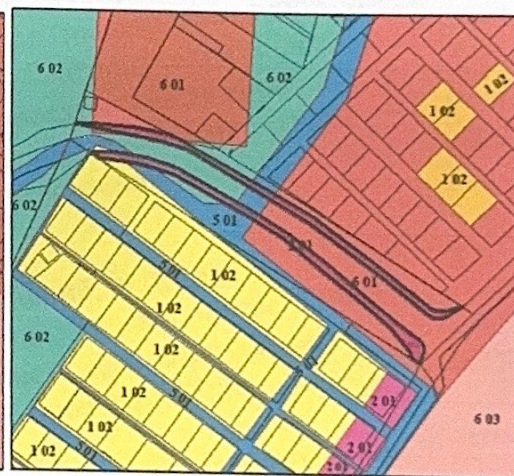
Приложение № 1
к решению сельского Совета депутатов
муниципального образования
«Манжерокское сельское поселение»
Майминского района Республики Алтай
от 27.12.2023 года № 14-8

Внесение изменений в правила землепользования и застройки МО «Манжерокское сельское поселение», утвержденные решением сельского Совета депутатов муниципального образования «Манжерокское сельское поселение» четвертого созыва Майминского района Республики Алтай № 12-9 от 16 ноября 2018 г. в части внесения изменений в территориальную зону в отношении земельного участка с кадастровым номером 04:01:020211:1071, расположенного по адресу: Российская Федерация, Республика Алтай, Майминский район, Манжерокское сельское поселение, путем изменения территориальной зоны с зоны улично-дорожной сети (код зоны 5 01), зоны санаторно-курортного назначения (код зоны 6 01), зоны земельных насаждений (код зоны 6 02) на зону общественно-делового назначения (код зоны 2 01).

ВЫПИСКА ИЗ ПРАВИЛ ЗЕМЛЕПОЛЬЗОВАНИЯ И ЗАСТРОЙКИ
Адрес участка: Майминский район, Манжерокское сельское поселение



ВЫПИСКА ИЗ ПРАВИЛ ЗЕМЛЕПОЛЬЗОВАНИЯ И ЗАСТРОЙКИ
Адрес участка: Майминский район, Манжерокское сельское поселение



Условные обозначения	Код	Наименование территориальных зон
		Зона застройки индивидуальными жилыми домами
	1 02	Зона застройки индивидуальными жилыми домами
		Зона делового, общественного и коммерческого назначения
	2 01	Зона общественно-делового назначения
		Зона транспортной инфраструктуры
	5 01	Зона улично-дорожной сети
		Санаторно-курортная с ограничением хозяйственной деятельности
	6 01	Зона санаторно-курортного назначения
		Зона отдыха
	6 03	Зона учреждений отдыха и туризма

Условные обозначения	Код	Наименование территориальных зон
		Зона застройки индивидуальными жилыми домами
	1 02	Зона застройки индивидуальными жилыми домами
		Зона делового, общественного и коммерческого назначения
	2 01	Зона общественно-делового назначения
		Зона транспортной инфраструктуры
	5 01	Зона улично-дорожной сети
		Санаторно-курортная с ограничением хозяйственной деятельности
	6 01	Зона санаторно-курортного назначения
		Зона отдыха
	6 03	Зона учреждений отдыха и туризма